



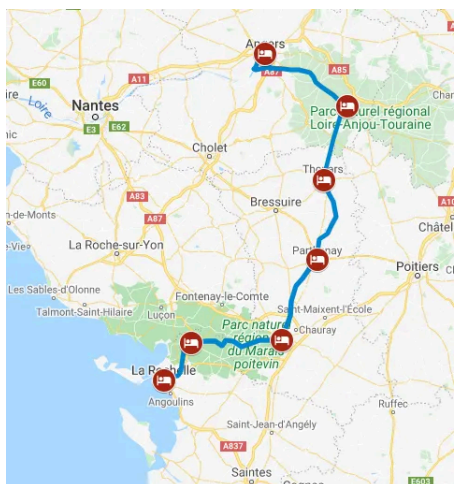


NATURE , CULTURE	
type :	Voyages en itinérance Itinéraires cyclables classiques en France Vélo électrique en option
hybrid :	●●○○○
e-bike :	●○○○○
durée du séjour :	8 jours
confort :	●●○○○
période :	avril mai juin juil août sept oct
code :	FRSB910
	 

La Vélo Francette : de la Vallée de la Loire à l'Atlantique

8 jours, € 855

Introduction



Vous parcourez la deuxième étape de la «Vélo Francette». L'itinéraire est entièrement balisé et suit sur une grande partie les rivières et autres voies navigables. Faites du vélo et traversez de belles villes et des villages pittoresques dans cette partie préservée de la France. Créée en 2015 et élue meilleure piste cyclable d'Europe en 2017, la Vélo Francette n'a pas fini de vous surprendre ! Cette piste cyclable assure la connexion entre les grands axes de l'Ouest: la Véloscénie, la Loire à Vélo et la Véلودyssée.

Voici les 3 grandes étapes de ce parcours :

- Le Val de Loire d'**Angers** à **Saumur** (58 km)

Une belle partie de la vallée de la Loire est également incluse. Ici, vous profitez de la lumière claire et naturelle sur le patrimoine impressionnant de cette région d'une beauté exceptionnelle. Depuis le village de Gennes, vous vous rendez à Saumur. Vous pouvez choisir entre la rive nord ou la rive sud de la

Loire, les deux itinéraires offrant de jolis points de vue et de nombreuses surprises culturelles.

- La rivière Thouet de Saumur à **Niort** (166 km)

Depuis Saumur, vous roulez vers le sud et suivez la route «Thouet à Vélo». Le Thouet est votre guide lors de ce voyage à Parthenay. Découvrez à travers la vallée les villes fortifiées et admirez le riche patrimoine le long de la rivière : vieux châteaux, ponts, moulins mais aussi un puits souterrain...vous êtes en chemin vers le sud, le climat devient plus doux et le rythme de vie plus calme et détendu.

- De Niort à **La Rochelle** - (90 km)

Sur le chemin de l'Océan Atlantique, vous traversez un magnifique labyrinthe de canaux verts et bleus. Vous pédalez le long de voies navigables ombragées à travers un marais à couper le souffle, appelé La Venise Verte ". Ensuite, La Belle d'Aunis vous emmène, via des canaux plus larges et plus ouverts, à La Rochelle située sur la côte ; une fin fantastique pour ce voyage à vélo !

APP

Le descriptif des routes que nous avons créé pour ce **voyage à vélo en France** vous sera fourni sur une application mobile, via une navigation « GPS » avec guidage visuel/audio (lecture du tracé sur l'écran de votre smartphone). Une fois **vos vacances à vélo** réservées, nous vous enverrons les explications pour l'utilisation de cette application ainsi qu'un code d'accès.

Jour par jour

Jour 1 **Arrivée à Angers**

Arrivée à Angers. Si vous arrivez tôt, après vous être installé à votre hôtel, promenez-vous dans le centre-ville de cette ville historique d'Anjou, située des deux côtés de la rivière Maine.

Jour 2 **Angers - Saumur**

Vous quittez Angers par un parc le long de la Maine. Arrivé à Bouchemaine, avec ses nombreux restaurants, vous longez la Loire vers l'est. Une fois que vous avez traversé la rivière, un magnifique parcours vous attend. Après Gennes, vous restez sur la rive sud de la Loire. Près de Saint-Hilaire-Saint-Florent, il y a une montée à travers le système de canaux taillés dans la pierre de tuf, où sont cultivés les «Champignons de Paris». Vous arrivez ensuite à Saumur, la perle d'Anjou.

Distance: 67.1km, 697 m positif, 689 m négatif

Jour 3 **Saumur - Thouars**

Depuis Saumur, vous suivez une agréable piste le long de la rivière Thouet. Le long de routes de campagne tranquilles, vous pédalez parmi les vignobles en pente jusqu'à Montreuil-Bellay situé un peu plus haut. Cette charmante petite ville fortifiée figure à juste titre sur la liste des «plus beaux villages de France». Vous arrivez à Thouars, une «Ville d'Art» où les voyageurs devaient autrefois s'acquitter d'une taxe pour traverser le pont. Aujourd'hui, rien ne vous empêche d'entrer dans la ville gratuitement afin de chercher une terrasse au soleil !

Distance: 46.4 km, 409 m positif, 340 m négatif

Jour 4 **Thouars - Parthenay**

Vous quittez la ville en longeant le fleuve tout en profitant des pentes boisées et des bâtiments pittoresques et monumentaux. Vous arrivez par des pistes tranquilles au village d'Airvault avec son monastère, son marché couvert et son puits souterrain. Un peu plus loin, vous serez surpris par St-Loup-sur-Thouet avec son château à douves. Près du lac du Cébron, vous pourrez vous détendre confortablement avant de longer la rivière. Après un viaduc ferroviaire, vous atteignez, plus haut, la ville fortifiée médiévale de Parthenay.

Distance: 66.8 km, 733 m positif, 669 m négatif

Jour 5 **Parthenay - Niort**

Vous voyagez vers le sud-ouest à travers le Pays de Gâtine un peu vallonné. Après de nombreux virages, vous êtes récompensé par de superbes vues sur le paysage. Par des routes tranquilles, vous vous rendez au surprenant village de Champdeniers avec son beau patrimoine. Vous continuez votre route et près de Ternanteuil vous rejoignez les rives de la Sèvre Niortaise. Il y a un grand virage avant que Niort n'apparaisse, dominant l'horizon avec son donjon et ses deux énormes tours.

Distance: 54.1 km, 671 m positif, 820 m négatif

Jour 6 **Niort - Marans**

Vous restez au bord de la sinueuse Sèvre Niortaise, en suivant alternativement sentiers pédestres et routes de campagne. Sur le chemin, Rousille et La Garette offrent d'excellentes possibilités pour faire une pause. Vous pouvez envisager de faire une pause un peu plus longue dans le Marais Poitevin: dans le beau village riverain de Coulon, où vous trouverez plusieurs restaurants. Après avoir traversé le vaste marais environnant, vous arrivez, après Irleau, à la rivière à nouveau canalisée près de Damvix. C'est votre voie vers l'Océan Atlantique.

Distance : 63.6 km, 577 m positif, 589 m négatif

Jour 7 **Marans - La Rochelle**

Tout d'abord, vous suivez les canaux de Marans et Rompsey, sur le chemin de l'océan. Votre destination est La Rochelle, capitale de la Charente-Maritime, vibrante et pleine de caractère, La Rochelle est réputée pour son climat agréable. Il vous reste suffisamment de temps pour vous promener dans le quartier animé du Vieux Port regorgeant de cafés en plein air, de rues commerçantes animées et de nombreux monuments.

Distance: 26.6 km, 127 m positif, 130 m négatif

Jour 8 **Départ de La Rochelle**

Après le petit-déjeuner, fin de votre voyage à vélo. Vous voulez encore en profiter? Nous vous conseillons de prolonger votre séjour afin de prendre le temps de visiter la belle Île de Ré.

Prix, données, réservation

Info pratique



7 nuits incluses



Hôtel 2/3 étoiles ou 3/4 étoiles (supplément appliqué)



Petits-déjeuners inclus, demi-pension en option sur demande



Carnet de route avec cartes et informations touristiques fournies



Service d'urgence téléphonique 24h/24 et 7j/7



Transports des bagages dans les hôtels de votre circuit. Bagages autorisés par personne : 1 valise ou sac de voyage (15 kg maximum)



Pour les horaires et toutes informations complémentaires, vous pouvez consulter le **site internet de la SNCF** ou **rome2rio** pour tous les trains nationaux français (SNCF).

Nous vous conseillons vivement de **télécharger l'application mobile sncf** avant votre départ.

Si vous souhaitez voyager en train avec votre vélo, vous pouvez trouver plus d'informations **via ce lien**.



Possibilité de parking sur demande



Nous vous fournissons les itinéraires de ce voyage via un code personnalisé qui vous donne accès à notre application de navigation.